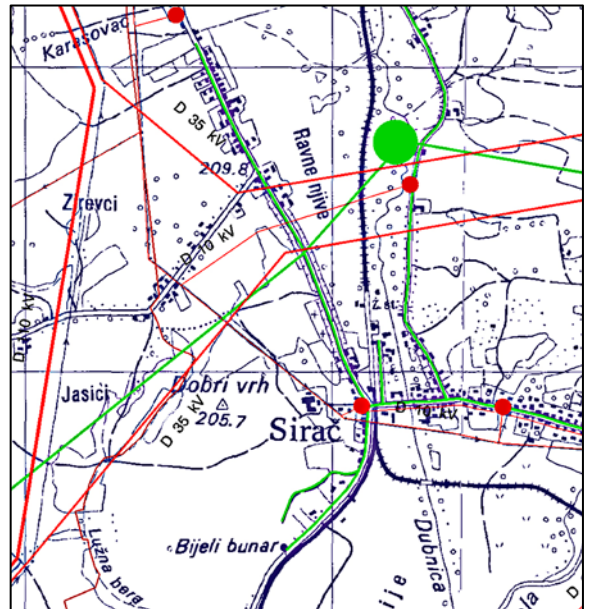


BJELOVARSKO - BILOGORSKA ŽUPANIJA


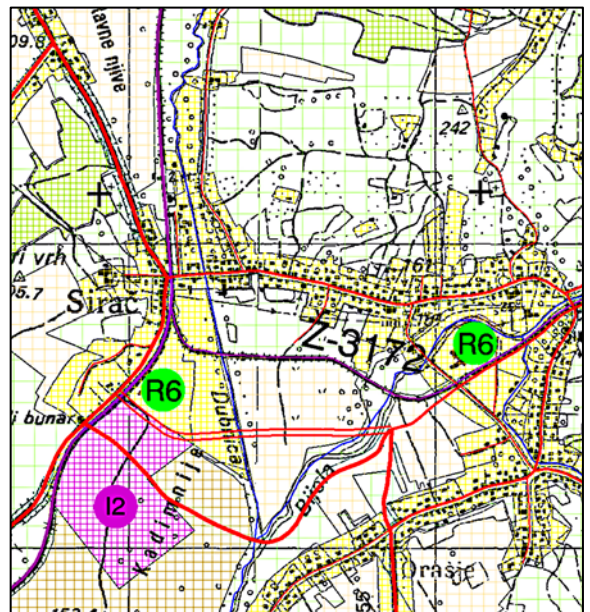
ZAVOD ZA PROSTORNO UREĐENJE  
I ZAŠTITU OKOLIŠA



PROSTORNI PLAN UREĐENJA

# OPĆINE SIRAČ

KNJIGA 2.





**Prostorni plan uređenja Općine Sirač**

OBRAZAC

---

<b>BJELOVARSKO - BILOGORSKA ŽUPANIJA OPĆINA SIRAČ</b>
<b>PROSTORNI PLAN UREĐENJA OPĆINE SIRAČ</b>

Program mjera za unapređenje stanja u prostoru Općine Sirač "Službeni glasnik Grada Daruvara" broj 08/97	Odluka o donošenju Prostornog plana uređenja Općine Sirač "Županijski glasnik" broj /06
Javna rasprava (datum objave)  <b>09. rujna 2003. godine</b>	Javni uvid održan je  <b>22. rujna do 22. listopada 2003. godine</b>
Pečat tijela odgovornog za provođenje javne rasprave:  <p style="text-align:center">m.p.</p>	Odgovorna osoba za provođenje javne rasprave: <b>Branimir Miler, oec</b>  _____
Suglasnost prema čl. 24. Zakona o prostornom uređenju ("Narodne novine" broj 30/94, 68/98, 61/00, 32/02 i 100/04) <b>Klasa: 350-01/04-01/80, Ur.broj: 2103-04-07-04-2</b>	

Pravna osoba/tijelo koje je izradilo plan: <b>BJELOVARSKO - BILOGORSKA ŽUPANIJA ZAVOD ZA PROSTORNO UREĐENJE I ZAŠTITU OKOLIŠA</b>	
Pečat pravne osobe/tijela koje je izradilo plan:  <p style="text-align:center">m.p.</p>	Odgovorna osoba: <b>Mladen Gregurić, dipl. ing. arh.</b>  _____
Kordinator plana: <b>Mladen Gregurić, dipl. ing. arh.</b>	
Stručni tim u izradi plana: 1. Mladen Gregurić, dipl. ing. arh.                      4. Damir Lihter, dipl. ing. građ. 2. Saša Križ, dipl. ing. arh.                            5. Igor Pavičić, dipl. ing. šum. 3. Vesna Banović, dipl. ing. arh.	

Pečat predstavničkog tijela:  <p style="text-align:center">m.p.</p>	Predsjednik predstavničkog tijela: <b>Stjepan Juraić, ing. stroj.</b>  _____
Istovjetnost ovog prostornog plana s izvornikom ovjerava: <b>Vlasta Vončina</b>  _____	Pečat nadležnog tijela:  <p style="text-align:center">m.p.</p>



**KNJIGA 1.**

**TEKSTUALNI DIO**

**U V O D**

- I. OBRAZLOŽENJA**
  - A. POLAZIŠTA**
  - B. CILJEVI PROSTORNOG RAZVOJA I UREĐENJA**
  - C. PLAN PROSTORNOG UREĐENJA**
- II. ODREDBE ZA PROVOĐENJE**
- III. DOKUMENTACIJA I SURADNJA**

**KNJIGA 2.**

**GRAFIČKI DIO**

- 1. KORIŠTENJE I NAMJENA POVRŠINA**
- 2. INFRASTRUKTURNI SUSTAVI**
- 3. UVJETI KORIŠTENJA I ZAŠTITE PROSTORA**
- 4. GRAĐEVINSKA PODRUČJA NASELJA**

**K N J I G A 2.**

**GRAFIČKI DIO**

**KARTOGRAFSKI PRIKAZI**

- 1 KORIŠTENJE I NAMJENA POVRŠINA
  
- 2 INFRASTRUKTURNI SUSTAVI
  - 2.a Pošta i telekomunikacije
  - 2.b Energetski sustav
  - 2.c Vodnogospodarski sustav
  
- 3 UVJETI KORIŠTENJA I ZAŠTITE PROSTORA
  - 3.a Uvjeti korištenja prostora
  - 3.b Uvjeti korištenja prostora i područja primjene posebnih mjera uređenja i zaštite
  
- 4 GRAĐEVINSKA PODRUČJA NASELJA
  - 4.a Barica
  - 4.b Bijela
  - 4.c Donji Borki
  - 4.d Gornji Borki
  - 4.e Kip
  - 4.f Miljanovac
  - 4.g Pakrani
  - 4.h Sirač
  - 4.i Šibovac