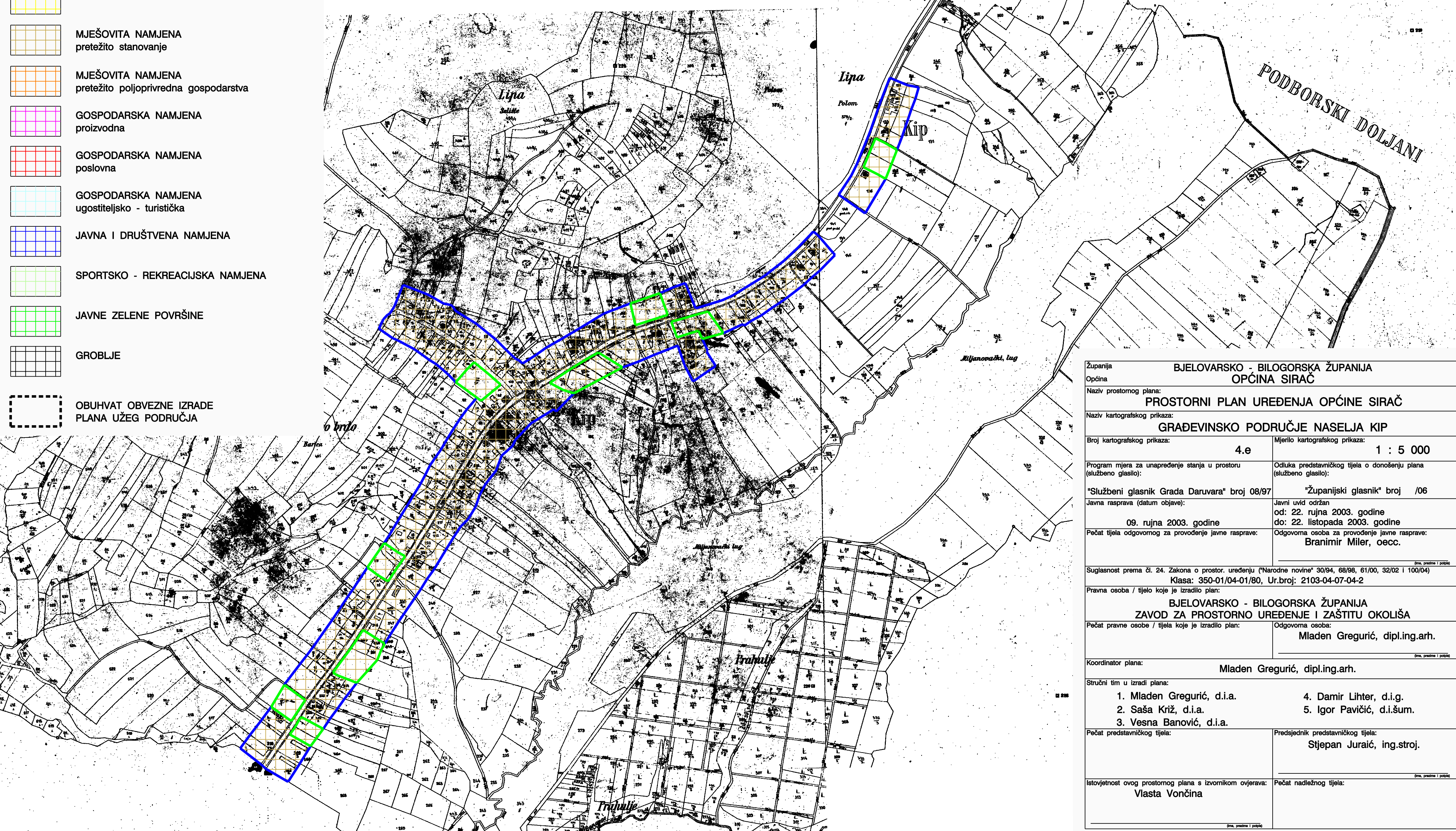
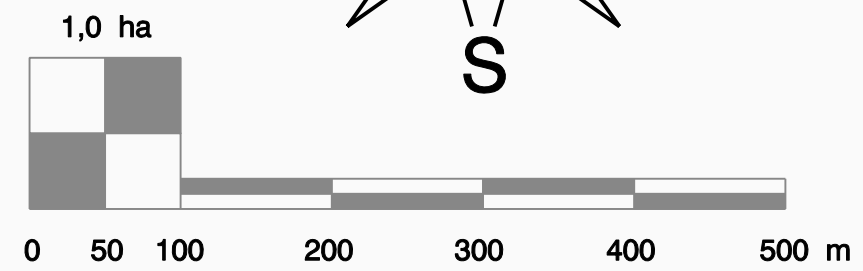
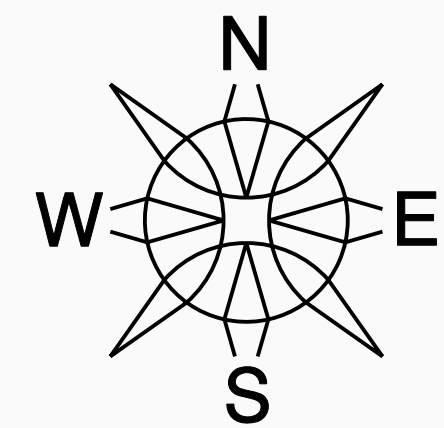


TUMAČ PLANSKOG ZNAKOVLJA :

-  GRAĐEVINSKO PODRUČJE izgrađeni dio
-  GRAĐEVINSKO PODRUČJE neizgrađeni dio
-  IZDOVJENO GRAĐEVINSKO PODRUČJE izgrađeni dio
-  IZDOVJENO GRAĐEVINSKO PODRUČJE neizgrađeni dio
-  POVREMENO STANOVANJE
-  STAMBENA NAMJENA
-  MJEŠOVITA NAMJENA pretežito stanovanje
-  MJEŠOVITA NAMJENA pretežito poljoprivredna gospodarstva
-  GOSPODARSKA NAMJENA proizvodna
-  GOSPODARSKA NAMJENA poslovna
-  GOSPODARSKA NAMJENA ugostiteljsko - turistička
-  JAVNA I DRUŠTVENA NAMJENA
-  SPORTSKO - REKREACIJSKA NAMJENA
-  JAVNE ZELENE POVRŠINE
-  GROBLJE
-  OBUHVAT OBVEZNE IZRADE PLANA UŽEG PODRUČJA



Županija BJELOVARSKO - BILOGORSKA ŽUPANIJA	
Općina OPĆINA SIRAČ	
Naziv prostornog plana: PROSTORNI PLAN UREĐENJA OPĆINE SIRAČ	
Naziv kartografskog prikaza: GRAĐEVINSKO PODRUČJE NASELJA KIP	
Broj kartografskog prikaza: 4.e	Mjerilo kartografskog prikaza: 1 : 5 000
Program mjera za unapređenje stanja u prostoru (službeno glasilo):	Odluka predstavničkog tijela o donošenju plana (službeno glasilo):
"Službeni glasnik Grada Daruvara" broj 08/97	"Županijski glasnik" broj /06
Javna rasprava (datum objave):	Javni uvid održan
09. rujna 2003. godine	od: 22. rujna 2003. godine
do: 22. listopada 2003. godine	
Pečat tijela odgovornog za provođenje javne rasprave:	Odgovorna osoba za provođenje javne rasprave: Branimir Miler, oec.
Suglasnost prema čl. 24. Zakona o prostor. uređenju ("Narodne novine" 30/94, 68/98, 61/00, 32/02 i 100/04) Klasa: 350-01/04-01/80, Ur.broj: 2103-04-07-04-2	
Pravna osoba / tijelo koje je izradilo plan: BJELOVARSKO - BILOGORSKA ŽUPANIJA ZAVOD ZA PROSTORNO UREĐENJE I ZAŠTITU OKOLIŠA	
Pečat pravne osobe / tijela koje je izradilo plan:	Odgovorna osoba: Mladen Gregurić, dipl.ing.arh.
Kordinator plana: Mladen Gregurić, dipl.ing.arh.	
Stručni tim u izradi plana:	
1. Mladen Gregurić, d.i.a.	4. Damir Lihter, d.i.g.
2. Saša Križ, d.i.a.	5. Igor Pavičić, d.i.šum.
3. Vesna Banović, d.i.a.	
Pečat predstavničkog tijela:	Predsjednik predstavničkog tijela: Stjepan Juračić, ing.stroj.
Istovjetnost ovog prostornog plana s izvornikom ovjerava: Vlasta Vončina	Pečat nadležnog tijela: