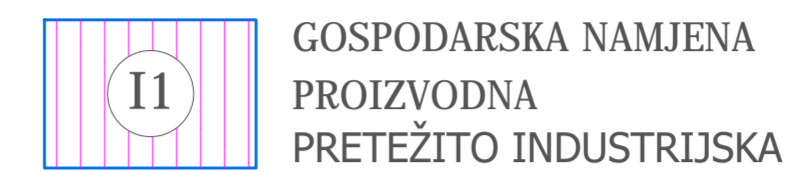


GRANICE



NAČIN GRADNJE


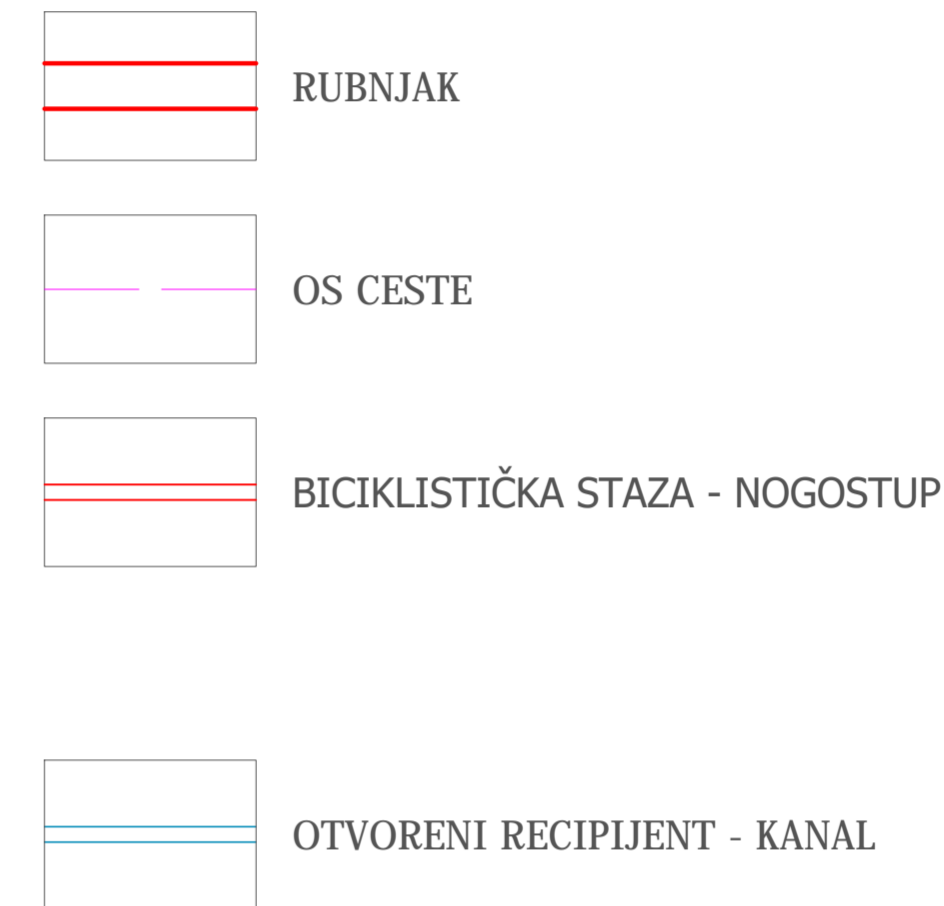


OSTALE POVRŠINE ZA UREĐENJE



PROMET

ELEMENTI ULICE



URBANISTIČKI PLAN UREĐENJA PODUZETNIČKE ZONE "LANARA"

KORIŠTENJE I NAMJENA POVRŠINA

Županija:	BJELOVARSKO - BILOGORSKA ŽUPANIJA		
Naselje:	S I R A Č		
Naziv prostornog plana:	URBANISTIČKI PLAN UREĐENJA PODUZETNIČKE ZONE "LANARA"		
Naziv kartografskog prikaza:	KORIŠTENJE I NAMJENA POVRŠINA		
Broj kartografskog prikaza:	1.	Mjerilo kartografskog prikaza:	1 : 1.000
Program mjera za unapređenje stanja u prostoru:	-klasa: 350-01/07-01-02 ; ur.br. : 2111-04/07-01-24		Odluka općinskog vijeća o donošenju plana na XIII/IV sjednici održanoj 03.12.2007 godine klasa: 350-01/07-01-02 ; ur.br. : 2111/04-07-01-57
Odluka o objavi javne rasprave u:	26. kolovoza 2007.		Javni uvid održan: od : 18. rujna 2007. do : 18. listopada 2007.
Pečat tijela odgovornog za provođenje javne rasprave:	Odgovorna osoba za provođenje javne rasprave:		
	M.P.	
Suglasnost na plan:	Ured državne uprave Bjelovarsko-bilogorske županije, prema članku 24. Zakona prostornom uređenju (Narodne novine 30/94, 68/96, 61/00, 32/02 i 100/04), broj suglasnosti klasa: ___/___/___ ur.broj: ___/___ datum: ___/___/___		
Pravna osoba koja je izradila plan:	NESEK d.o.o., Zagreb, Florijana Andriševića 14.		
Pečat pravne osobe koja je izradila plan:	M.P. Direktor : Jasna Matulić, dipl.oec.		
Stručni tim u izradi plana:	mr.sc. Dubravko Mljević, dipl.ing.prom. Stipe Kalajčić, dipl.ing.arh., ovl. arh. Lucijan Ilijević, dipl. ing. arh., ovl. arh.		
Koordinator plana:	Jasna Radić Slović, dipl.ing.arh., ovl. arh.		
Pečat općinskog vijeća:	M.P.		Predsjednik općinskog vijeća:
Istovjetnost prostornog plana s izvornikom ovjerava:		Pečat nadležnog tijela:
		M.P.