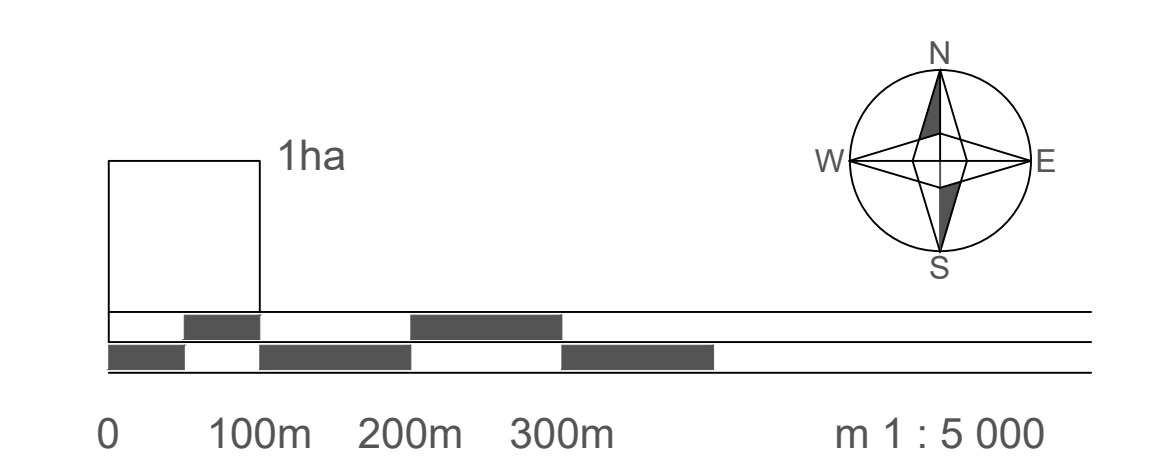
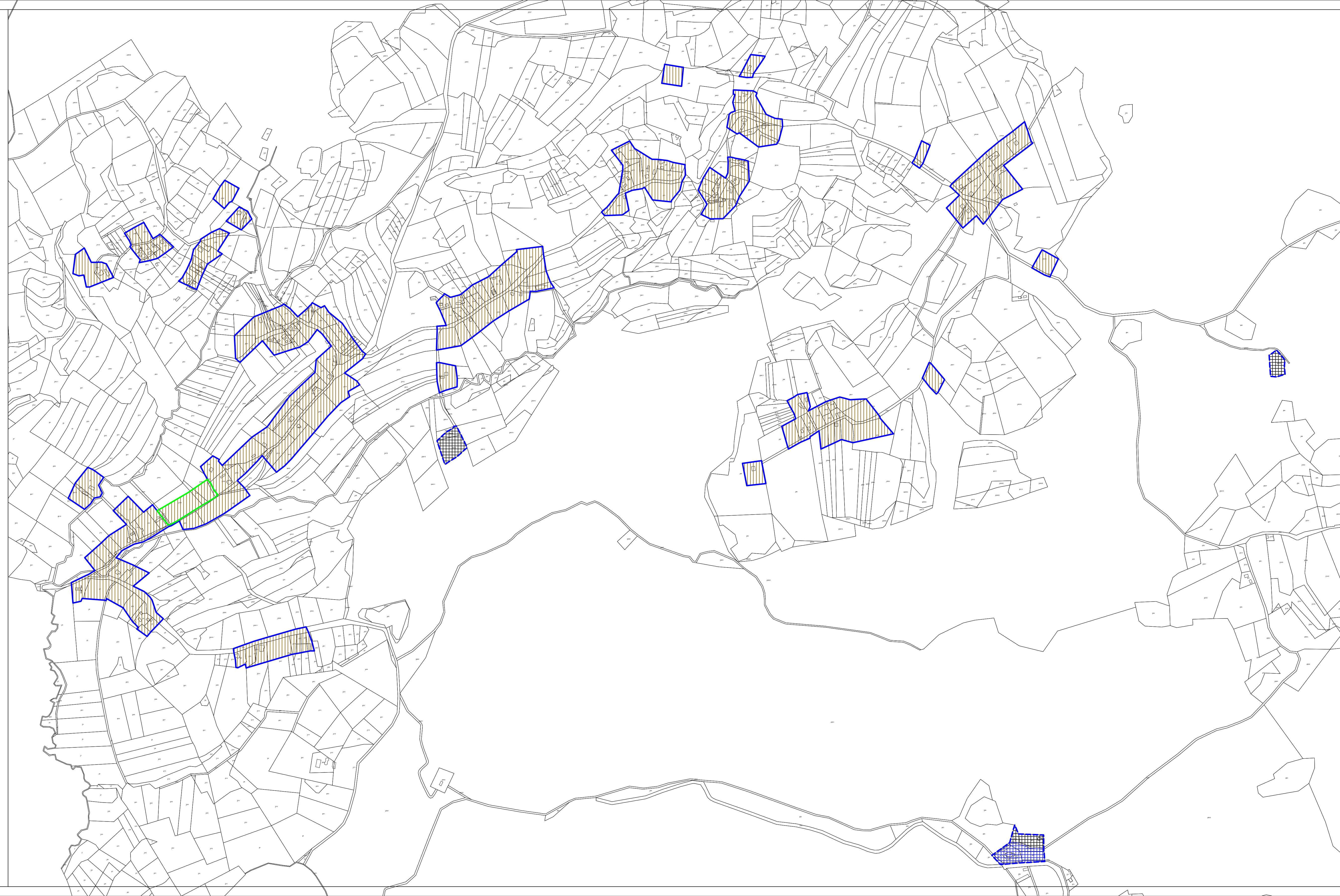




- TUMAČ PLANSKOG ZNAKOVLJA**
GRANICA GRADEVINSKOG PODRUČJA NASELJA
- IZGRADENI DIO
 - NEIZGRADENI UREĐENI DIO
 - NEIZGRADENI NEUREĐENI DIO
- GRANICA IZDVOJENOG GRADEVINSKOG PODRUČJA IZVAN NASELJA**
- - - IZGRADENI DIO
 - - - NEIZGRADENI UREĐENI DIO
 - - - NEIZGRADENI NEUREĐENI DIO
- NAMJENA GRADEVINSKOG PODRUČJA**
- POVREMENO STANOVANJE
 - STAMBENA NAMJENA
 - MJEŠOVITA NAMJENA pretežito povremeno stanovanje
 - MJEŠOVITA NAMJENA pretežito stanovanje
 - MJEŠOVITA NAMJENA pretežito stambeno-poslovna
 - MJEŠOVITA NAMJENA pretežito poljoprivredna gospodarstva
 - GOSPODARSKA NAMJENA proizvodna-pretežito industrijska
 - GOSPODARSKA NAMJENA proizvodna-pretežito zanatska
 - GOSPODARSKA NAMJENA poslovna
 - JAVNA I DRUŠTVENA NAMJENA
 - SPORTSKO-REKREACIJSKA NAMJENA
 - JAVNE ZELENE POVRŠINE
 - GROBLJA
 - INFRASTRUKTURNI SUSTAVI



Županija: BJELOVARSKO-BILOGORSKA ŽUPANIJA	Općina: OPĆINA SIRAČ
Naziv prostornog plana: II. IZMJENE I DOPUNE PROSTORNOG PLANA UREĐENJA OPĆINE SIRAČ	
Naziv kartografskog prikaza: GRADEVINSKO PODRUČJE NASELJE DONJI BORKI	
Broj kartografskog prikaza: 4.c	Mjerilo kartografskog prikaza: 1 : 5 000
Odluka o izradi II. izmjena i dopuna Prostornog plana uređenja Općine Sirač: "Županijski glasnik" broj 5/18 Javna rasprava je objavljena: u listu "Večernji list" od 19.7.2020. godine	Odluka o donošenju II. izmjena i dopuna Prostornog plana uređenja Općine Sirač: "Županijski glasnik" broj 7/20 Javni uvid je održan: od 3. do 18.8.2020. godine
Odgovorna osoba za provođenje javne rasprave: Marijana Weiser, upr.iur.	m.p.
Mišljenje prema članku 107. Zakona o prostornom uređenju ("Narodne novine" broj 153/13, 65/17, 114/18, 39/19 i 98/19): temeljem članka 107. stavka 4. se ne pribavlja	
Pravna osoba koja je izradila nacrt prijedloga plana: ZAVOD ZA PROSTORNO UREĐENJE BJELOVARSKO-BILOGORSKE ŽUPANIJE	
Revizate: Saša Križ, dipl. ing. arh.	
Odgovorni voditelj: Saša Križ, dipl. ing. arh.	
Saša Križ, dipl. ing. arh. Vesna Banović, dipl. ing. arh. Damir Lihter, dipl. ing. grad. Igor Pavičić, dipl. ing. šum.	Stručni tim u izradi nacrt prijedloga plana: Dragica Bajsić, mag. ing. arch. Goran Kepčija, mag. geog. Alenka Bašić
Predsjednik općinskog vijeća: Stjepan Juraić, ing.stroj.	m.p.
Istovjetnost ovog prostornog plana s izvornikom ovjerava: Vlasta Bokulić	m.p.